

Схема границ прилегающей территории, на которой не допускается розничная  
продажа алкогольной продукции для объекта:

- Муниципальное бюджетное дошкольное образовательное учреждение детский сад  
№ 2 "РАДУГА" г. Данилова Ярославской области  
(152070, Ярославская обл., Даниловский р-н, г. Данилов, ул. Володарского, д.51)

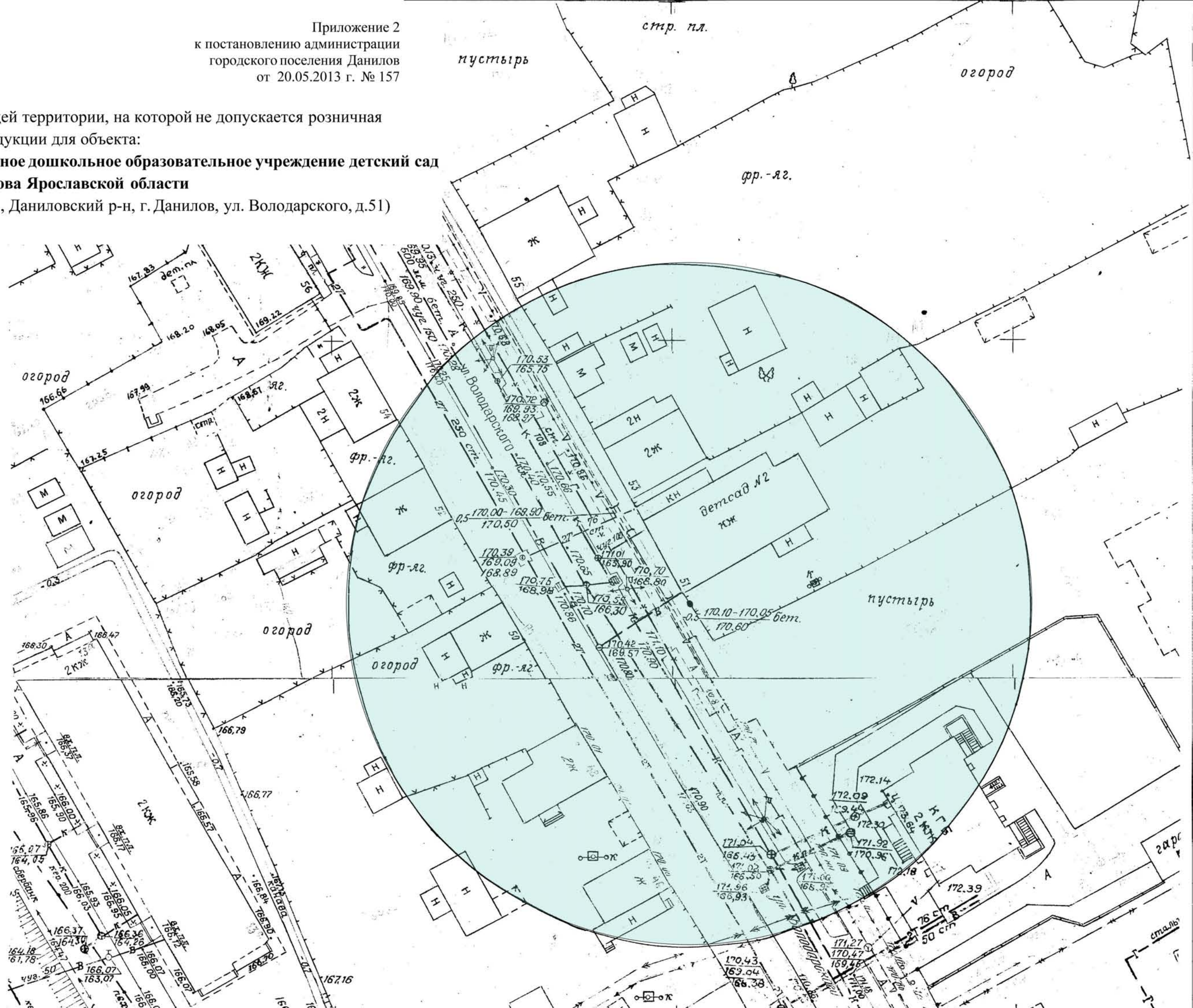




Схема границ прилегающей территории, на которой не допускается розничная продажа  
алкогольной продукции для объекта:

**Муниципальное бюджетное дошкольное образовательное учреждение детский сад  
№ 4 г. Данилова Ярославской области, Здание № 2**

(152070, Ярославская обл., Даниловский р-н, г. Данилов, ул. Петербургская, д.16)

**Муниципальное бюджетное дошкольное образовательное учреждение детский сад  
№ 4 г. Данилова Ярославской области (152070, Ярославская обл., Даниловский р-н, г.  
Данилов, ул. Свердлова, д.8)**

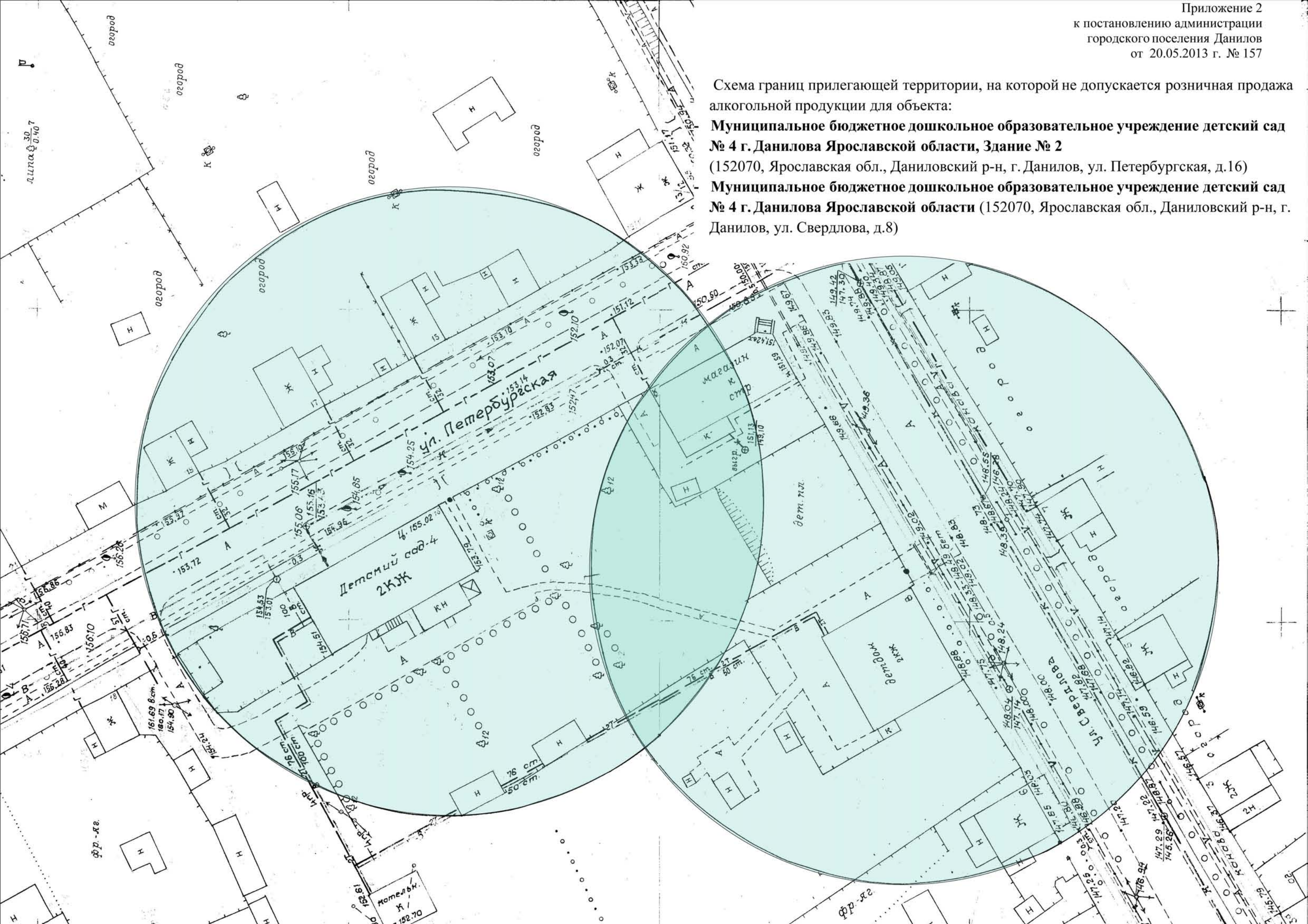




Схема границ прилегающей территории, на которой не допускается розничная продажа алкогольной продукции для объекта:

**Муниципальное бюджетное дошкольное образовательное учреждение детский сад № 5 "Лесовичок" г. Данилова Ярославской области**  
(152072, Ярославская обл., Даниловский р-н, г. Данилов, ул. Депутатская, д.56)

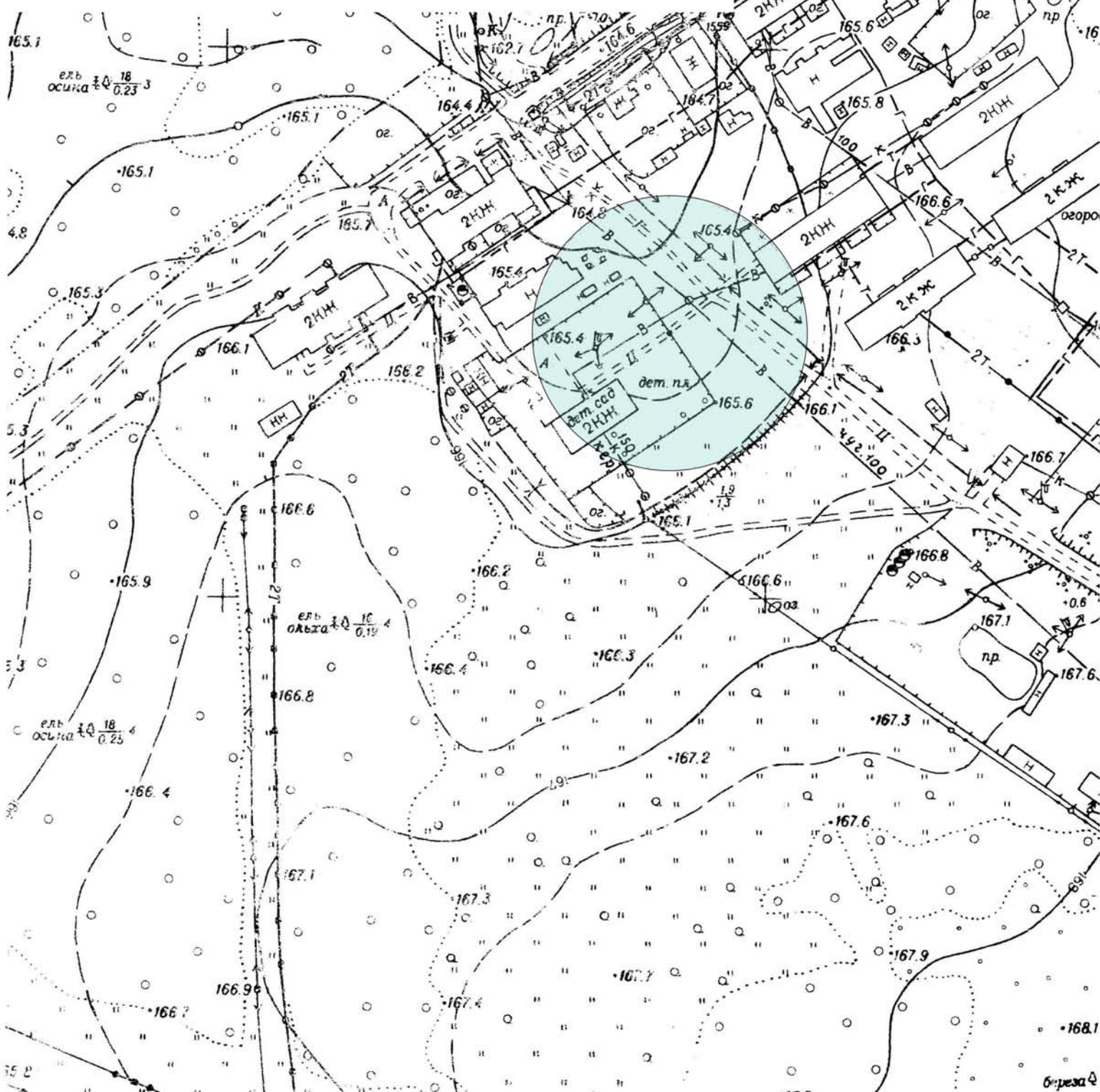




Схема границ прилегающей территории, на которой не допускается  
розничная продажа алкогольной продукции для объекта:

Муниципальное бюджетное дошкольное образовательное учреждение  
детский сад общеразвивающего вида № 3 г. Данилова Ярославской  
области (152070, Ярославская обл., Даниловский р-н, г. Данилов, ул.  
Циммервальда, д.79)

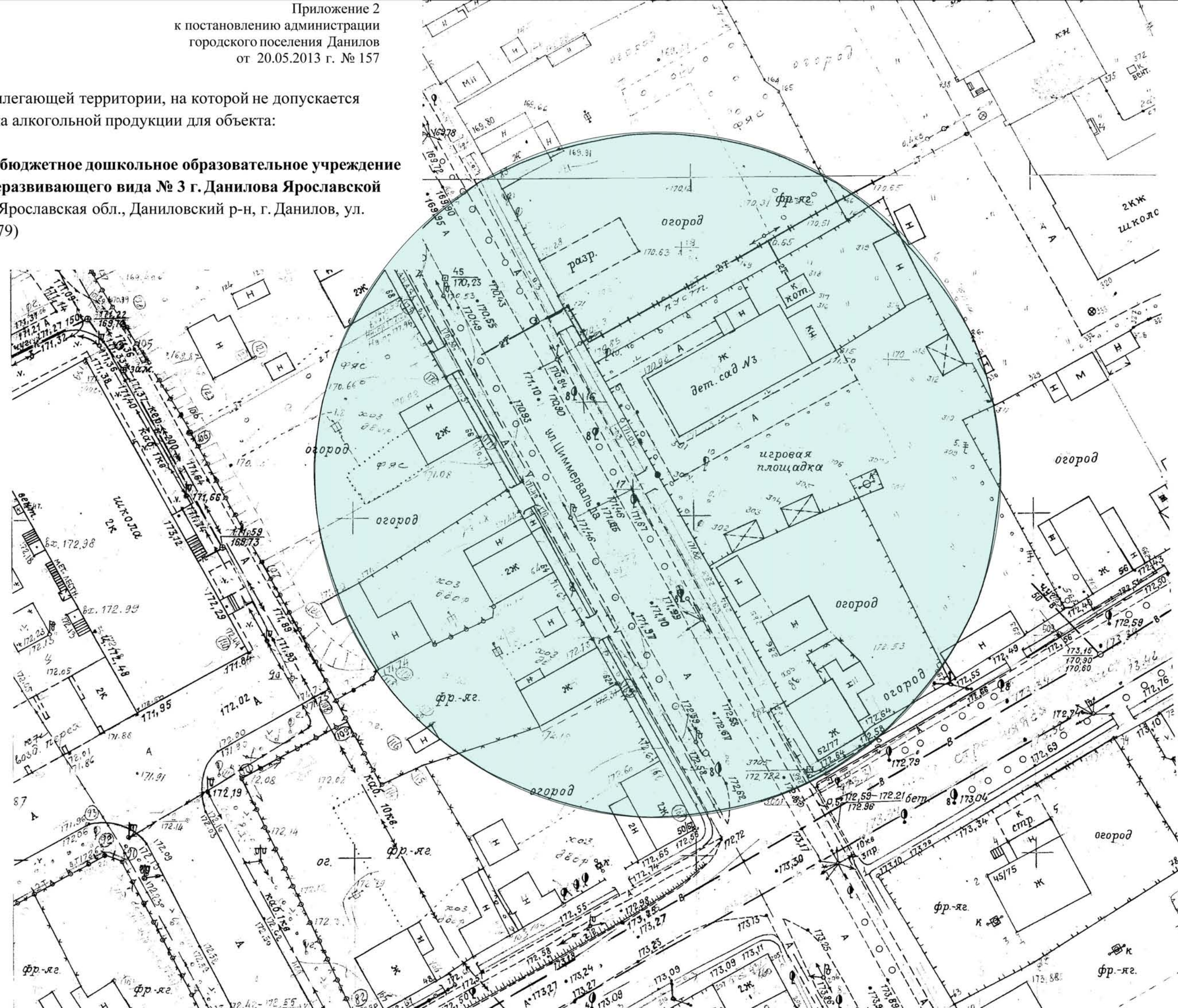
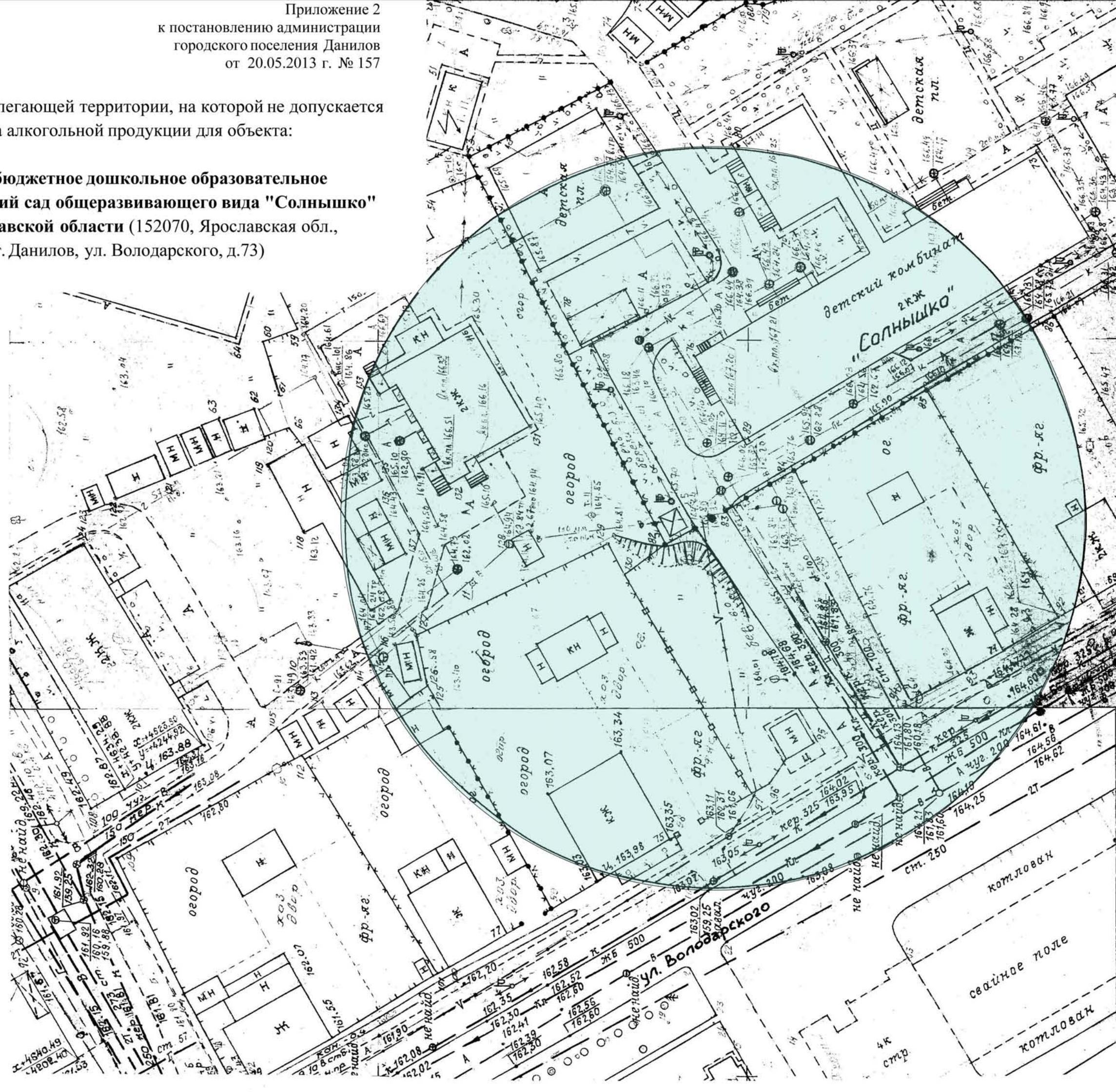


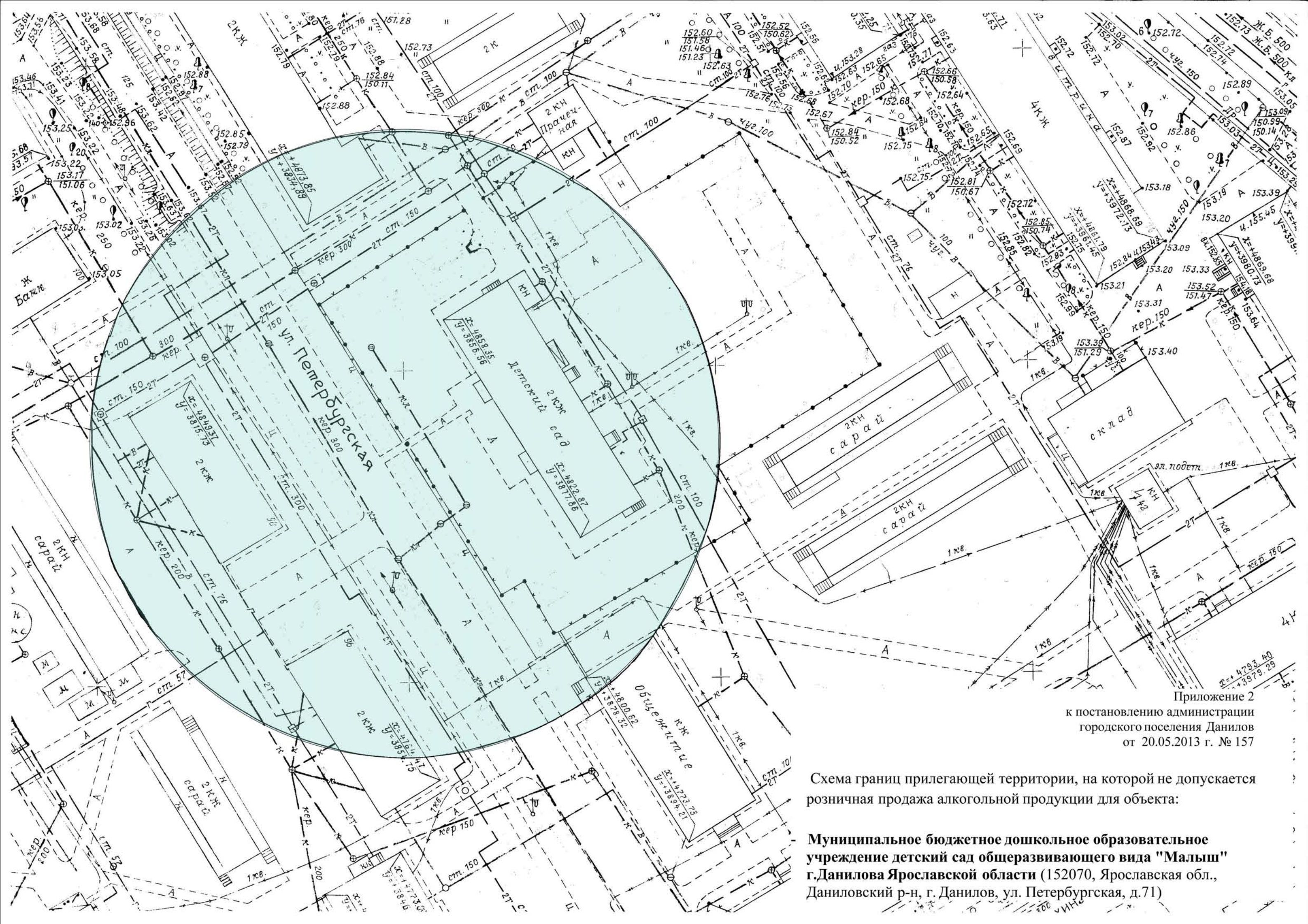


Схема границ прилегающей территории, на которой не допускается  
розничная продажа алкогольной продукции для объекта:

Муниципальное бюджетное дошкольное образовательное  
учреждение детский сад общеразвивающего вида "Солнышко"  
г.Данилова Ярославской области (152070, Ярославская обл.,  
Даниловский р-н, г. Данилов, ул. Володарского, д.73)







Приложение 2  
к постановлению администрации  
городского поселения Данилов  
от 20.05.2013 г. № 157

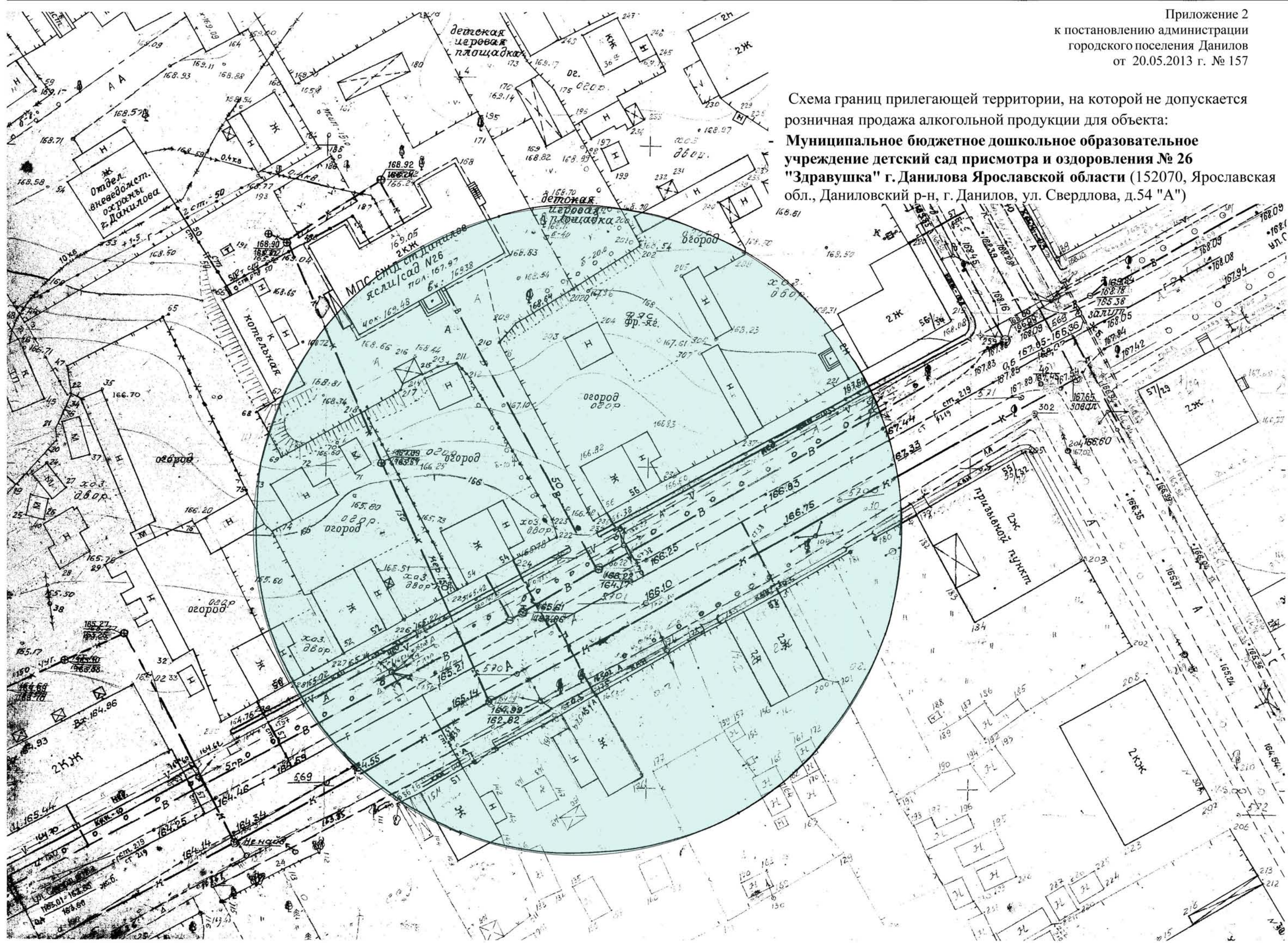
Схема границ прилегающей территории, на которой не допускается  
розничная продажа алкогольной продукции для объекта:

**Муниципальное бюджетное дошкольное образовательное  
учреждение детский сад общеразвивающего вида "Малыш"**  
г.Данилова Ярославской области (152070, Ярославская обл.,  
Даниловский р-н, г. Данилов, ул. Петербургская, д.71)

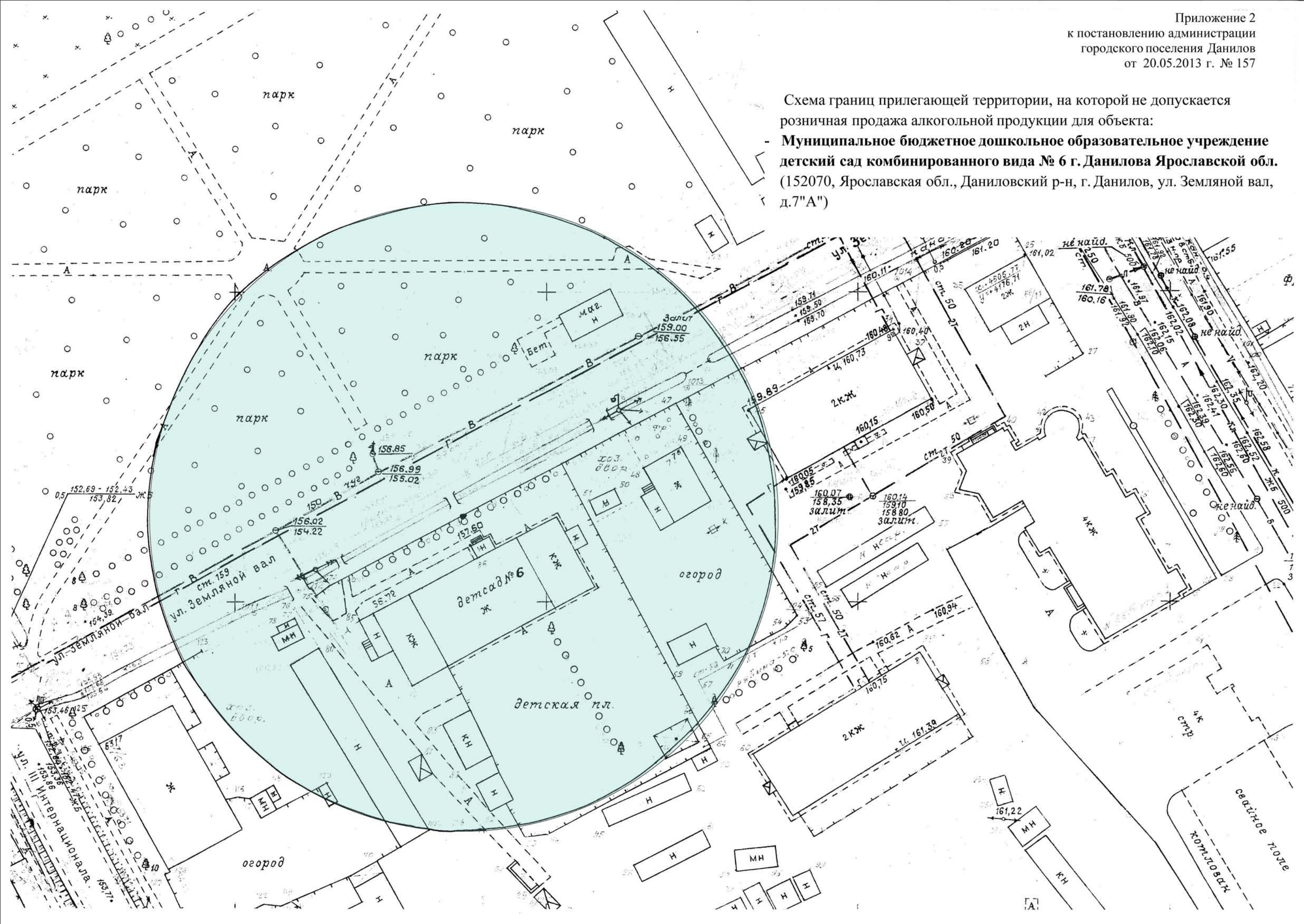


Схема границ прилегающей территории, на которой не допускается  
розничная продажа алкогольной продукции для объекта:

**Муниципальное бюджетное дошкольное образовательное  
учреждение детский сад присмотра и оздоровления № 26  
"Здравушка" г. Данилова Ярославской области (152070, Ярославская  
обл., Даниловский р-н, г. Данилов, ул. Свердлова, д.54 "А")**



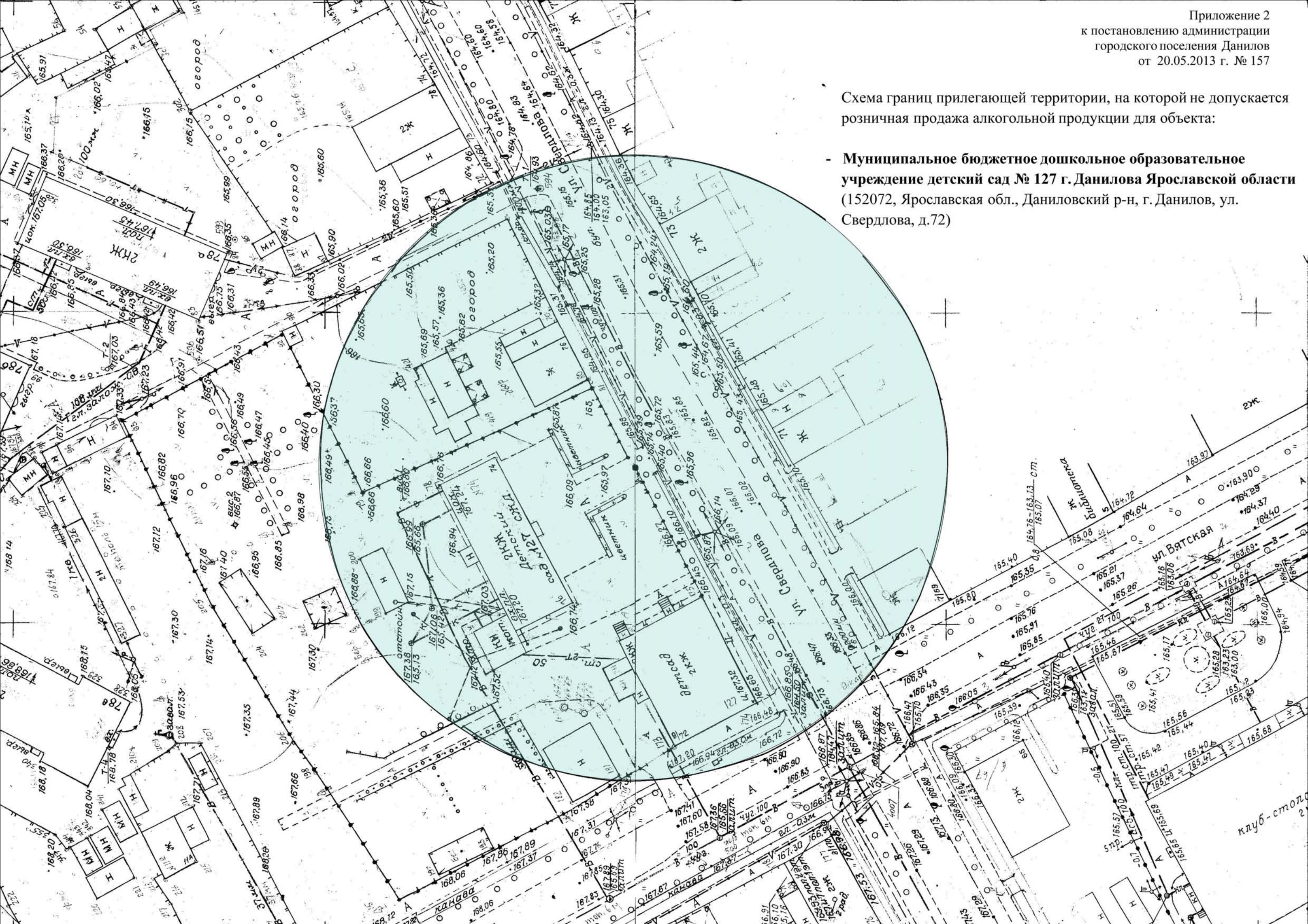




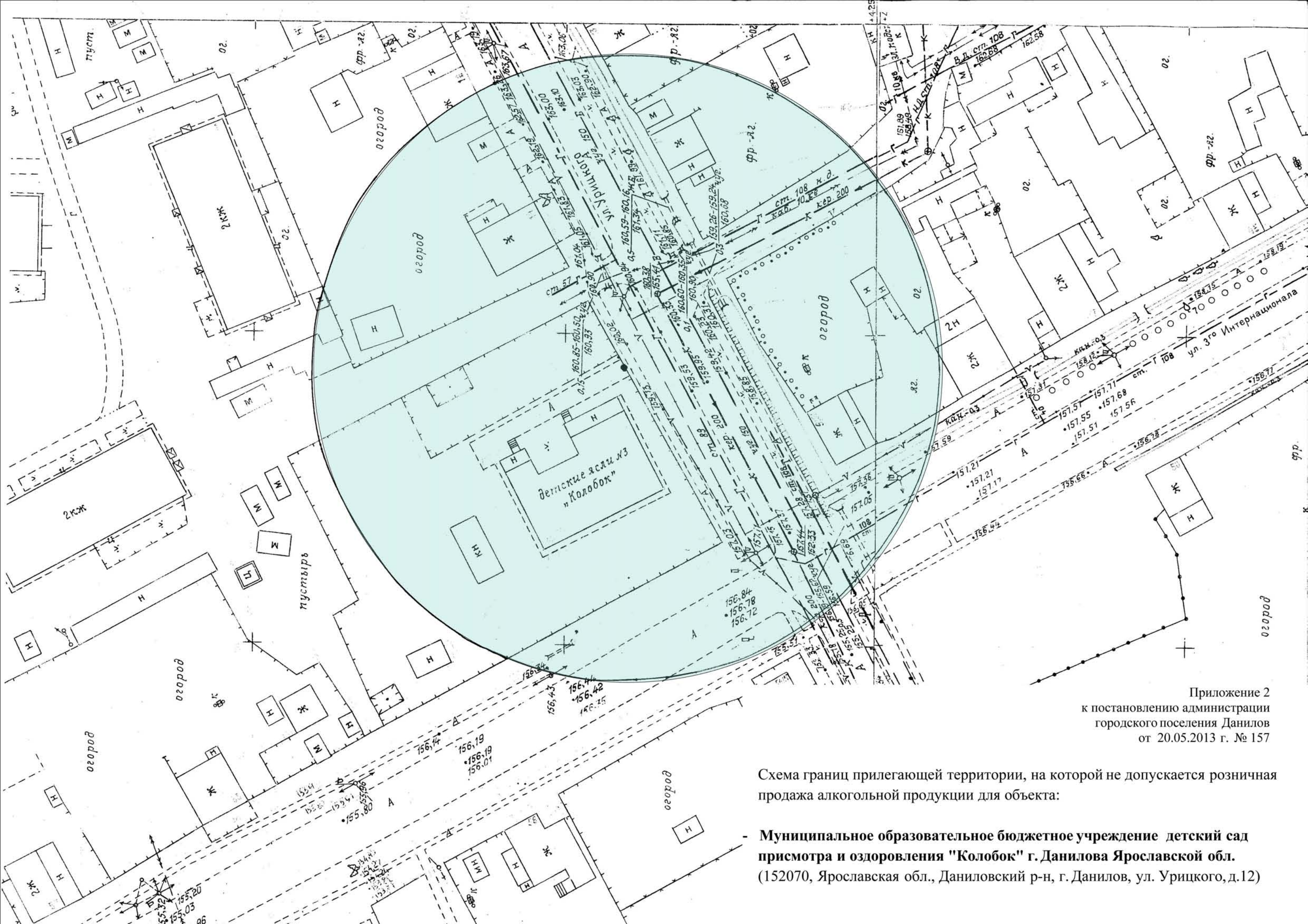












Приложение 2  
к постановлению администрации  
городского поселения Данилов  
от 20.05.2013 г. № 157

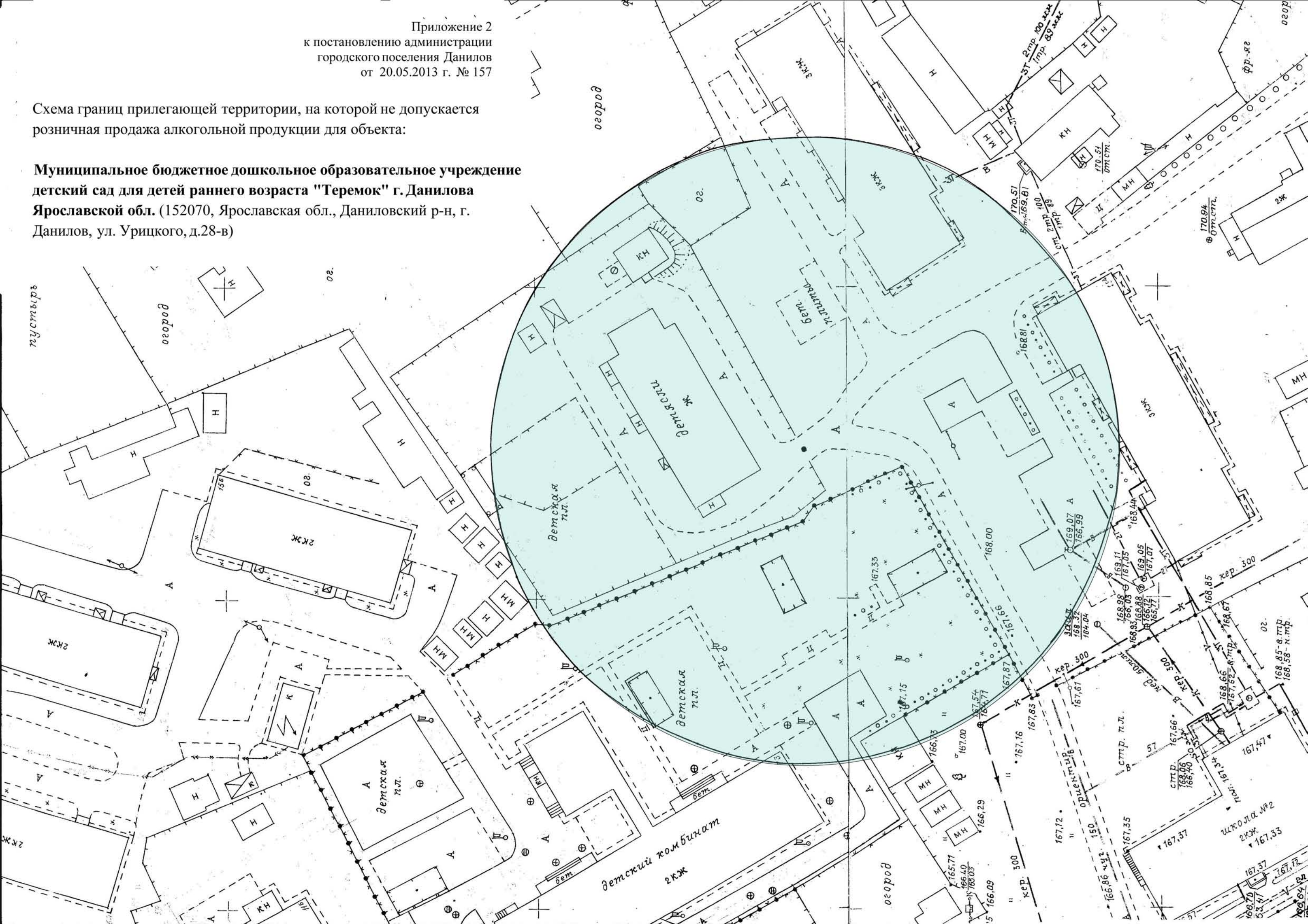
Схема границ прилегающей территории, на которой не допускается розничная  
продажа алкогольной продукции для объекта:

- Муниципальное образовательное бюджетное учреждение детский сад  
присмотра и оздоровления "Колобок" г. Данилова Ярославской обл.  
(152070, Ярославская обл., Даниловский р-н, г. Данилов, ул. Урицкого, д.12)

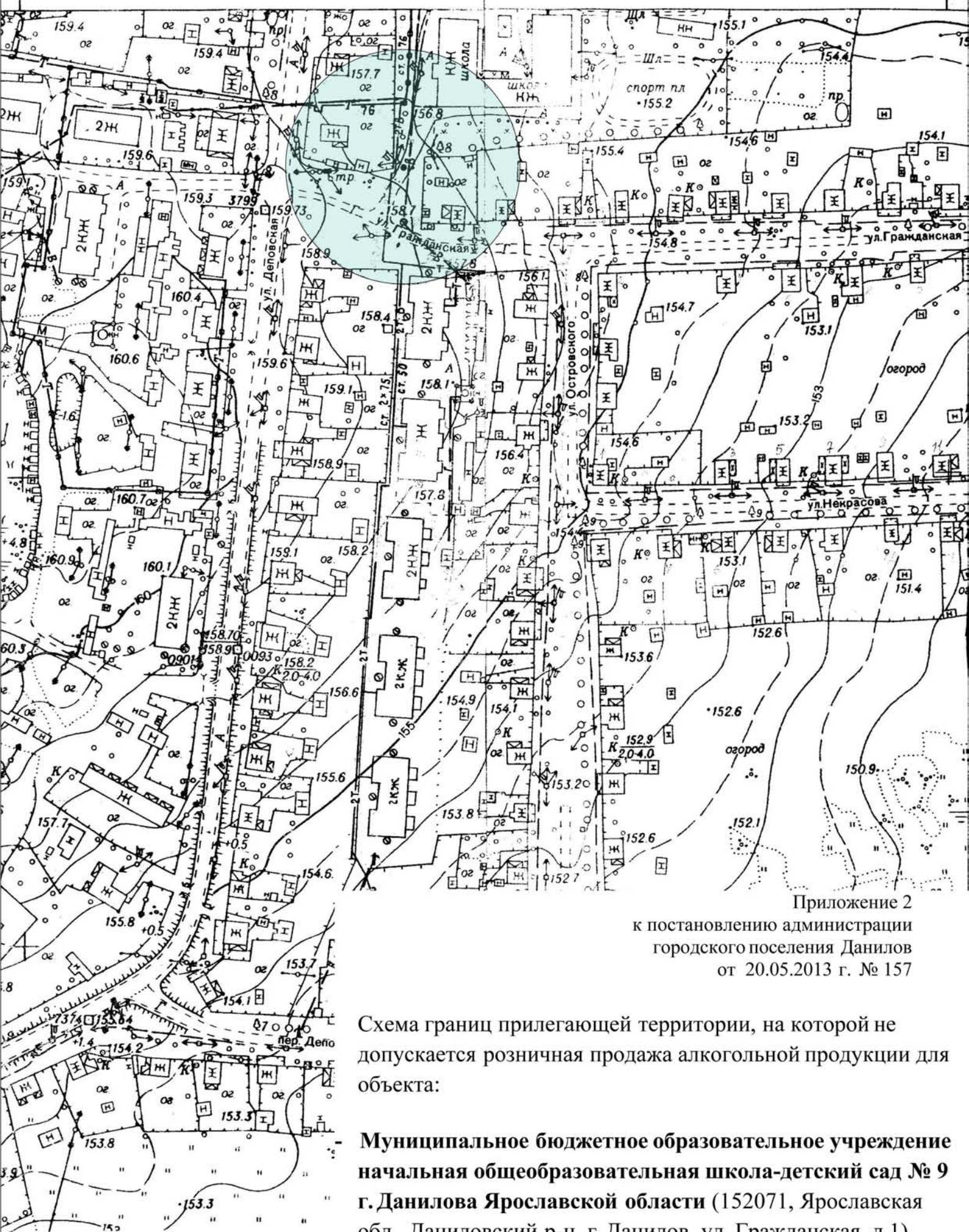


Схема границ прилегающей территории, на которой не допускается  
розничная продажа алкогольной продукции для объекта:

**Муниципальное бюджетное дошкольное образовательное учреждение  
детский сад для детей раннего возраста "Теремок" г. Данилова  
Ярославской обл. (152070, Ярославская обл., Даниловский р-н, г.  
Данилов, ул. Урицкого, д.28-в)**







Приложение 2  
к постановлению администрации  
городского поселения Данилов  
от 20.05.2013 г. № 157

Схема границ прилегающей территории, на которой не допускается розничная продажа алкогольной продукции для объекта:

**Муниципальное бюджетное образовательное учреждение начальная общеобразовательная школа-детский сад № 9 г. Данилова Ярославской области (152071, Ярославская обл., Даниловский р-н, г. Данилов, ул. Гражданская, д.1)**



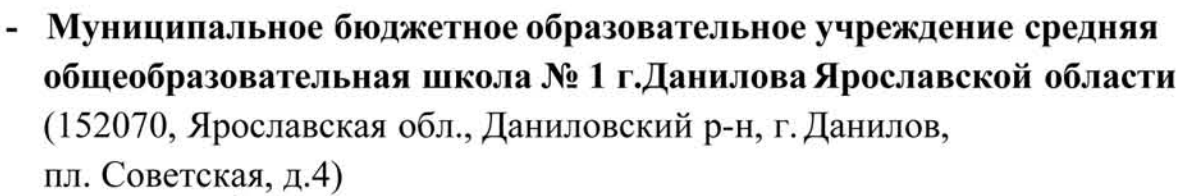




Схема границ прилегающей территории, на которой не допускается розничная  
продажа алкогольной продукции для объекта:

- Муниципальное бюджетное образовательное учреждение средняя  
общеобразовательная школа № 2 им. В.И.Ленина г.Данилова Ярославской  
области (152070, Ярославская обл., Даниловский р-н, г. Данилов, ул. Урицкого,  
д.46 )

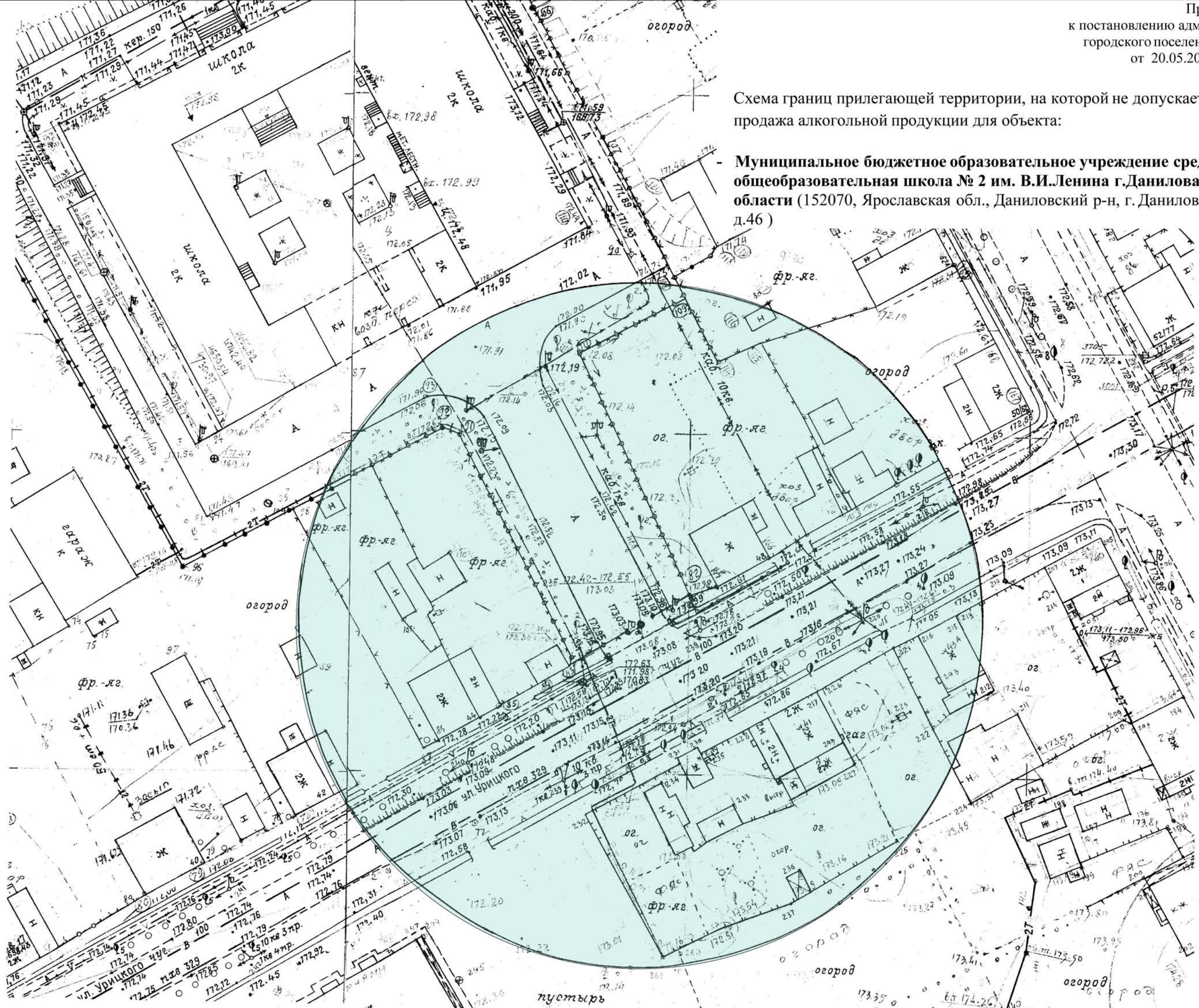
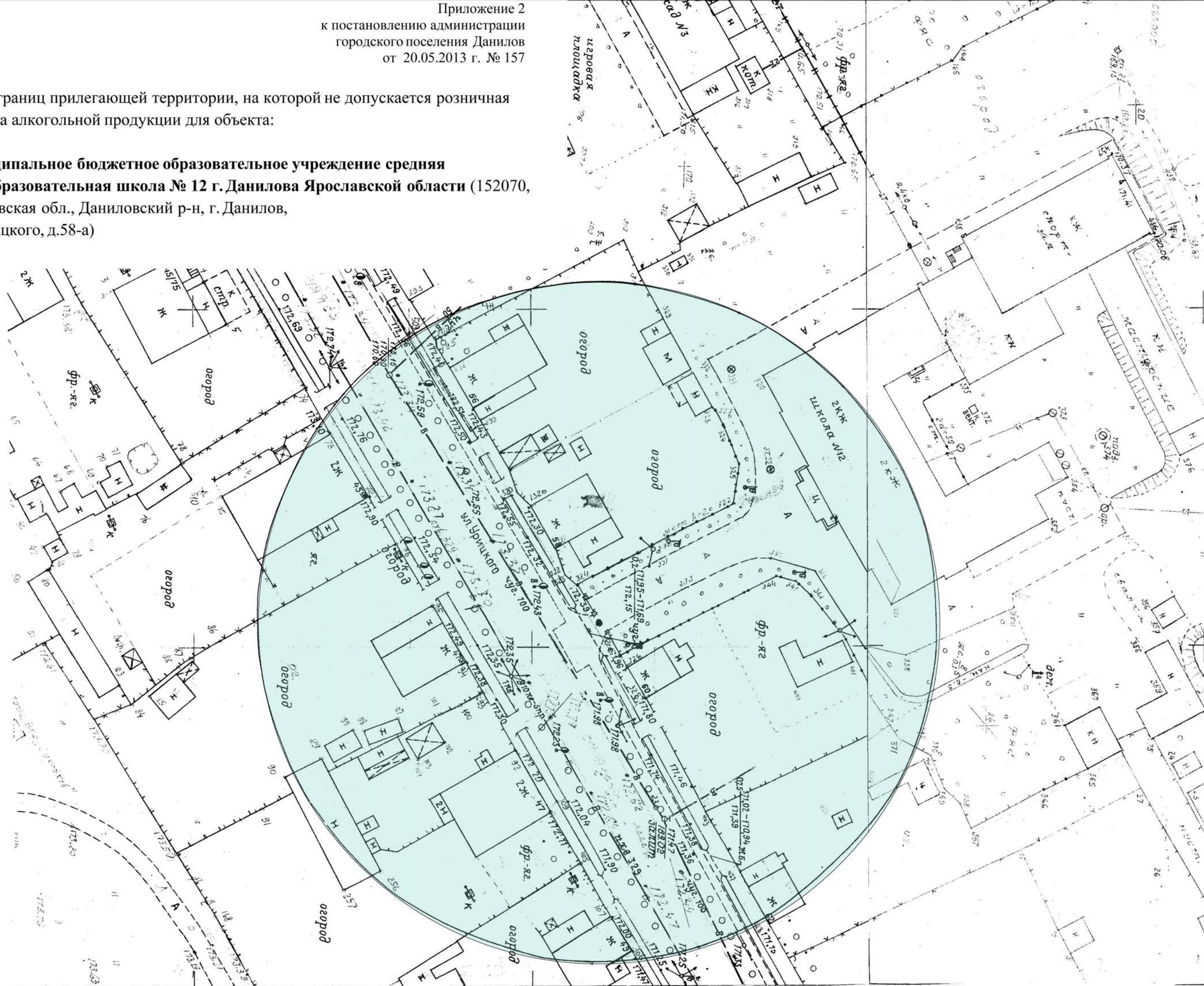


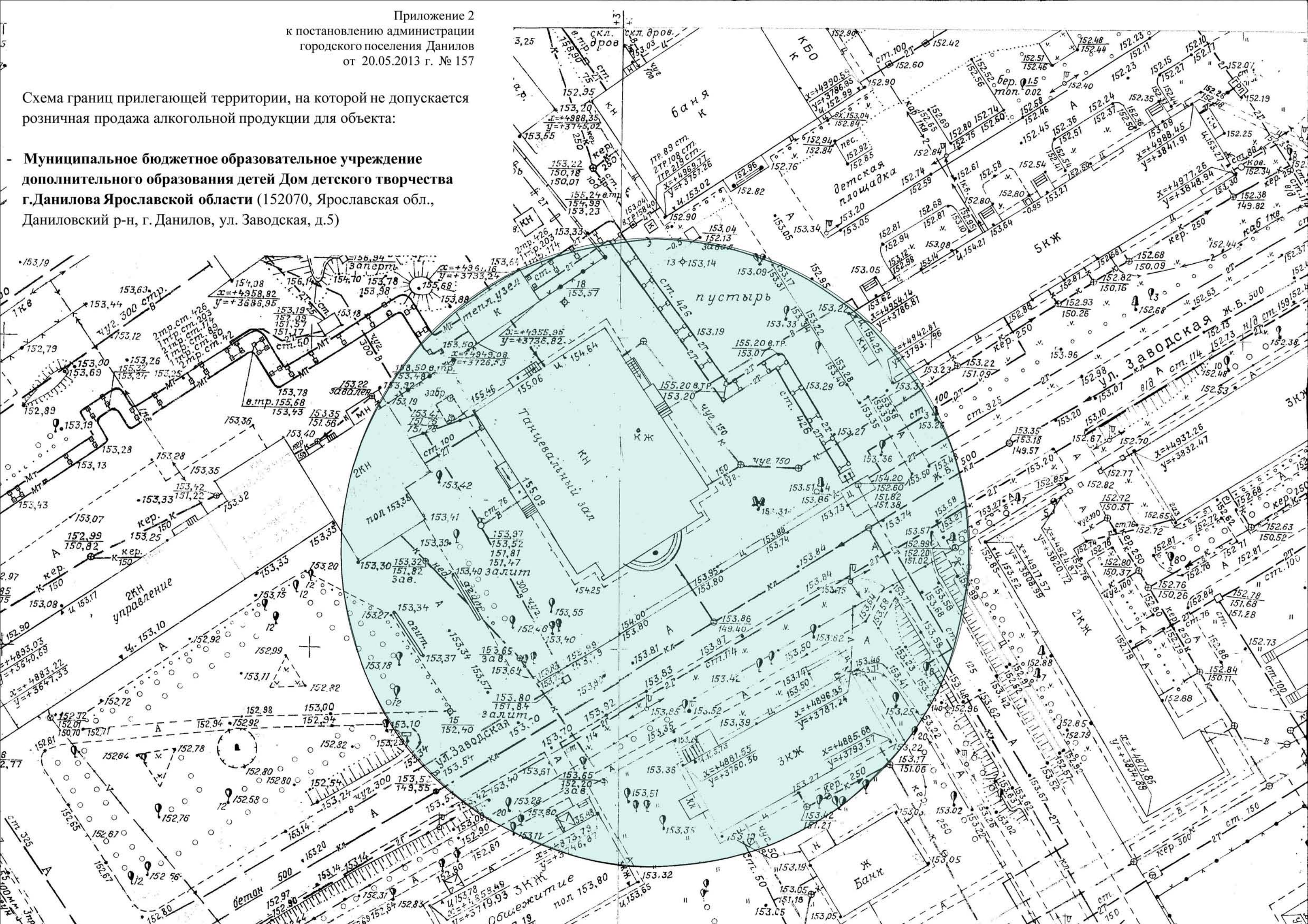


Схема границ прилегающей территории, на которой не допускается розничная  
продажа алкогольной продукции для объекта:

- Муниципальное бюджетное образовательное учреждение средняя  
общеобразовательная школа № 12 г. Данилова Ярославской области (152070,  
Ярославская обл., Даниловский р-н, г. Данилов,  
ул. Урицкого, д.58-а)





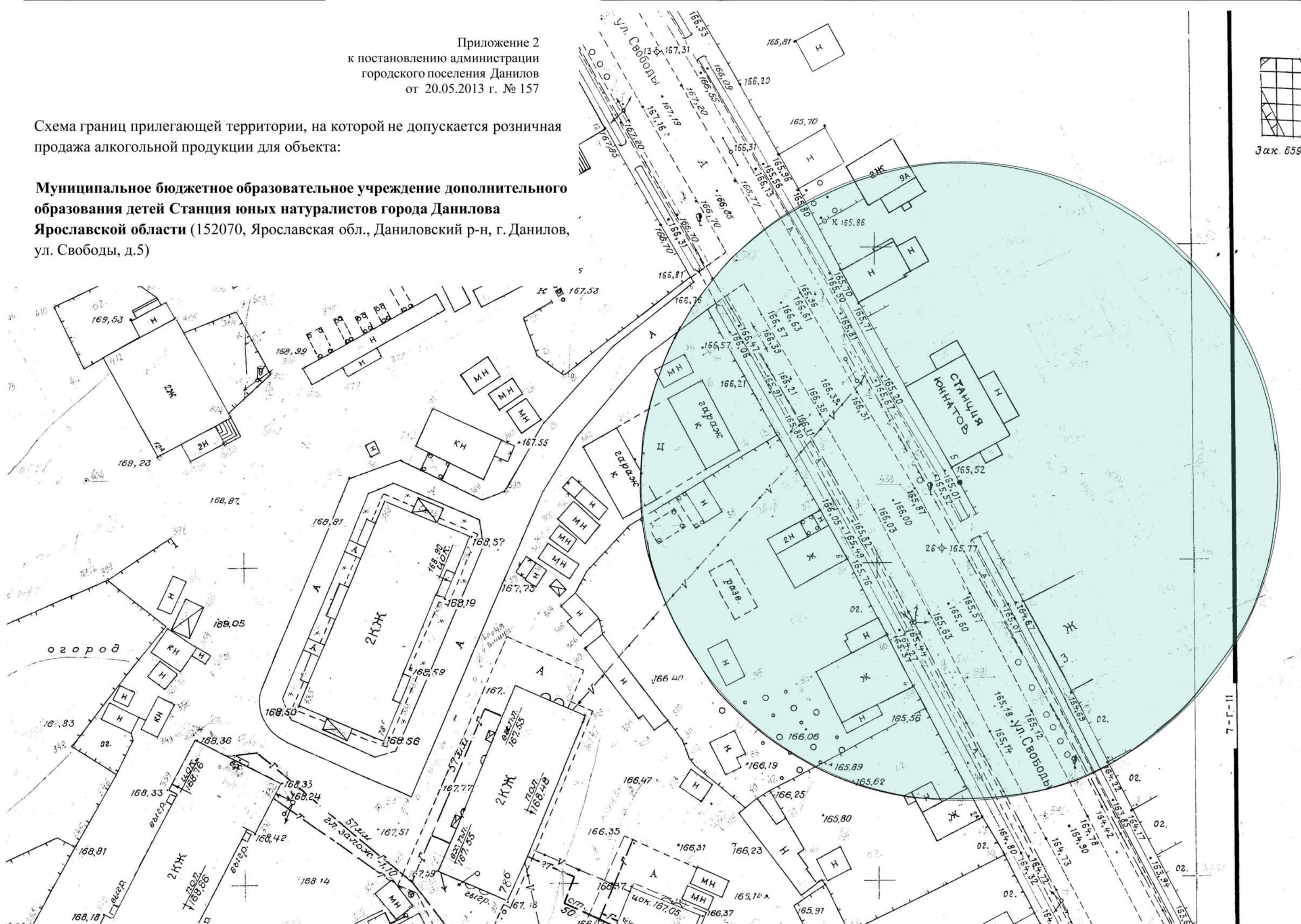




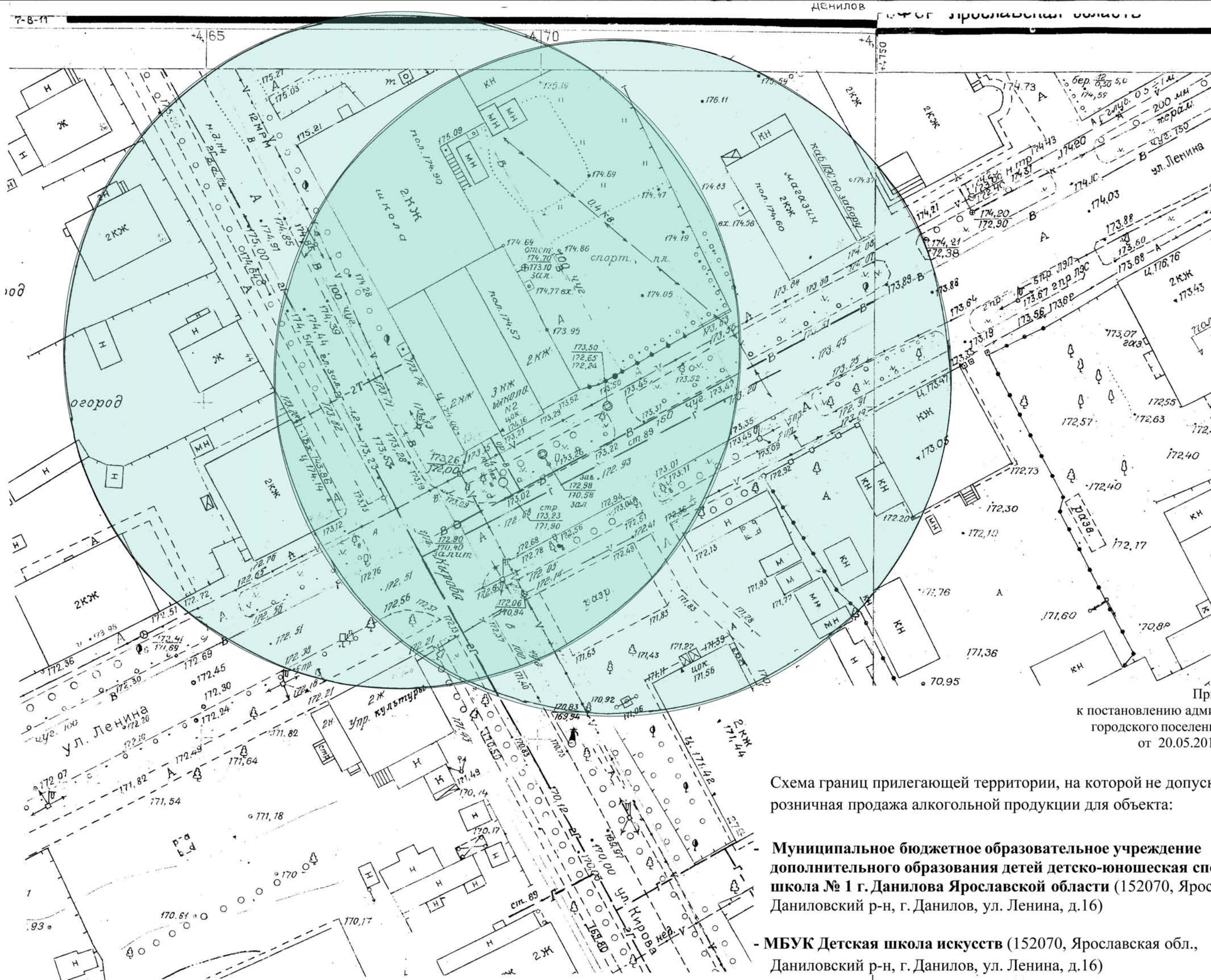
Приложение 2  
к постановлению администрации  
городского поселения Данилов  
от 20.05.2013 г. № 157

Схема границ прилегающей территории, на которой не допускается розничная  
продажа алкогольной продукции для объекта:

**Муниципальное бюджетное образовательное учреждение дополнительного  
образования детей Станция юных натуралистов города Данилова  
Ярославской области (152070, Ярославская обл., Даниловский р-н, г. Данилов,  
ул. Свободы, д.5)**







Приложение 2  
к постановлению администрации  
городского поселения Данилов  
от 20.05.2013 г. № 157

Схема границ прилегающей территории, на которой не допускается  
розничная продажа алкогольной продукции для объекта:

- Муниципальное бюджетное образовательное учреждение  
дополнительного образования детей детско-юношеская спортивная  
школа № 1 г. Данилова Ярославской области (152070, Ярославская обл.,  
Даниловский р-н, г. Данилов, ул. Ленина, д.16)

- МБУК Детская школа искусств (152070, Ярославская обл.,  
Даниловский р-н, г. Данилов, ул. Ленина, д.16)



**Муниципальное бюджетное образовательное учреждение дополнительного образования детей Детско-юношеская спортивная школа № 2 г. Данилова (152070, Ярославская обл., Даниловский р-н, г. Данилов, ул. Набережная, д.62)**

**Муниципальное бюджетное образовательное учреждение Центр психолого-педагогической реабилитации и коррекции (152070, Ярославская обл., Даниловский р-н, г. Данилов, ул. Набережная, д.64)**



Схема границ прилегающей территории, на которой не допускается  
розничная продажа алкогольной продукции для объекта:

**ГОУ СПО ЯО Даниловский политехнический техникум**  
(152070, Ярославская обл., Даниловский р-н, г. Данилов,  
ул. Володарского, д.83)

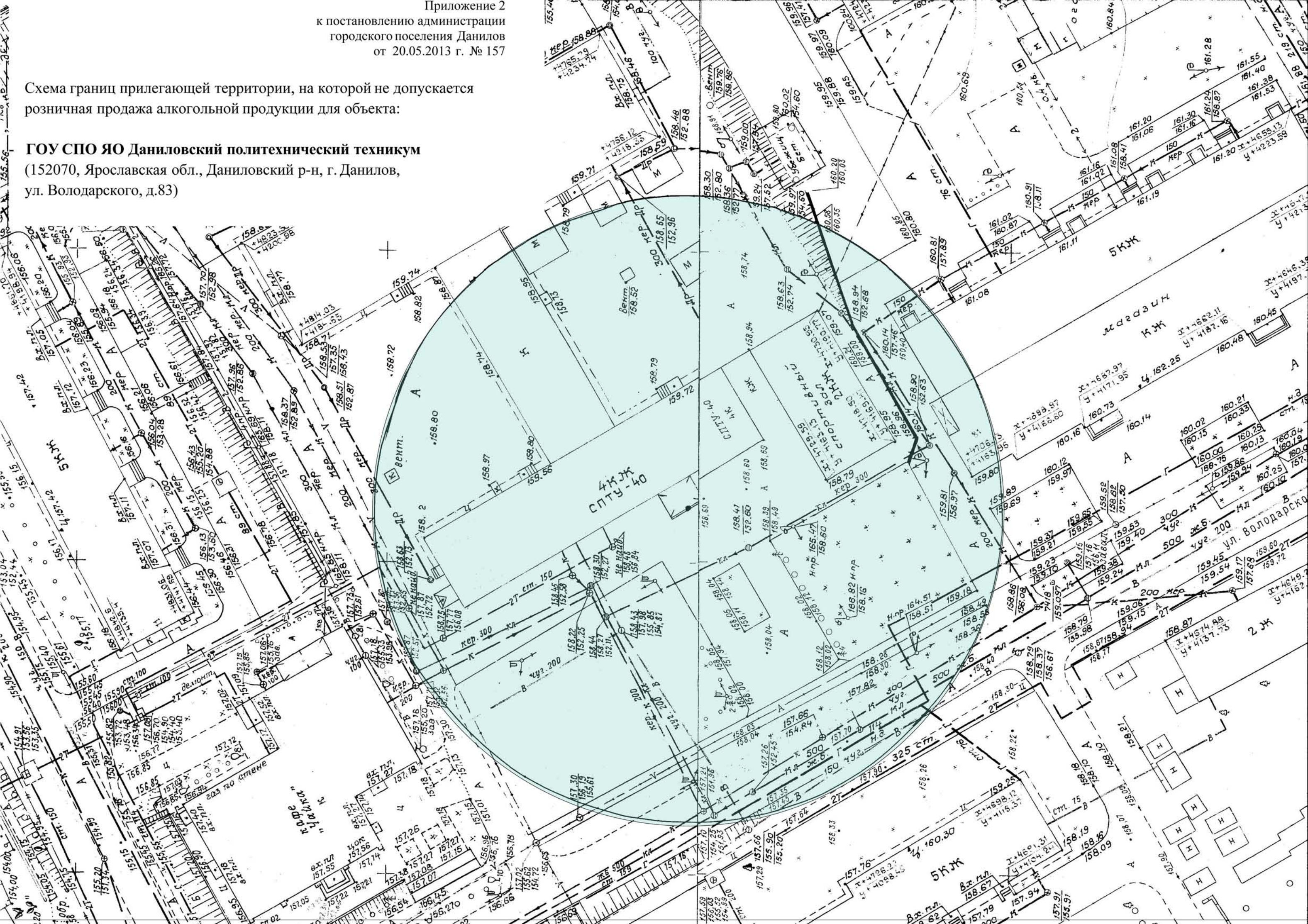




Схема границ прилегающей территории, на которой не допускается  
розничная продажа алкогольной продукции для объекта:

**ГОУ СПО ЯО Даниловский политехнический техникум (корпус № 2)**  
(152070, Ярославская обл., Даниловский р-н, г. Данилов, ул. Ярославская,  
д.52А)


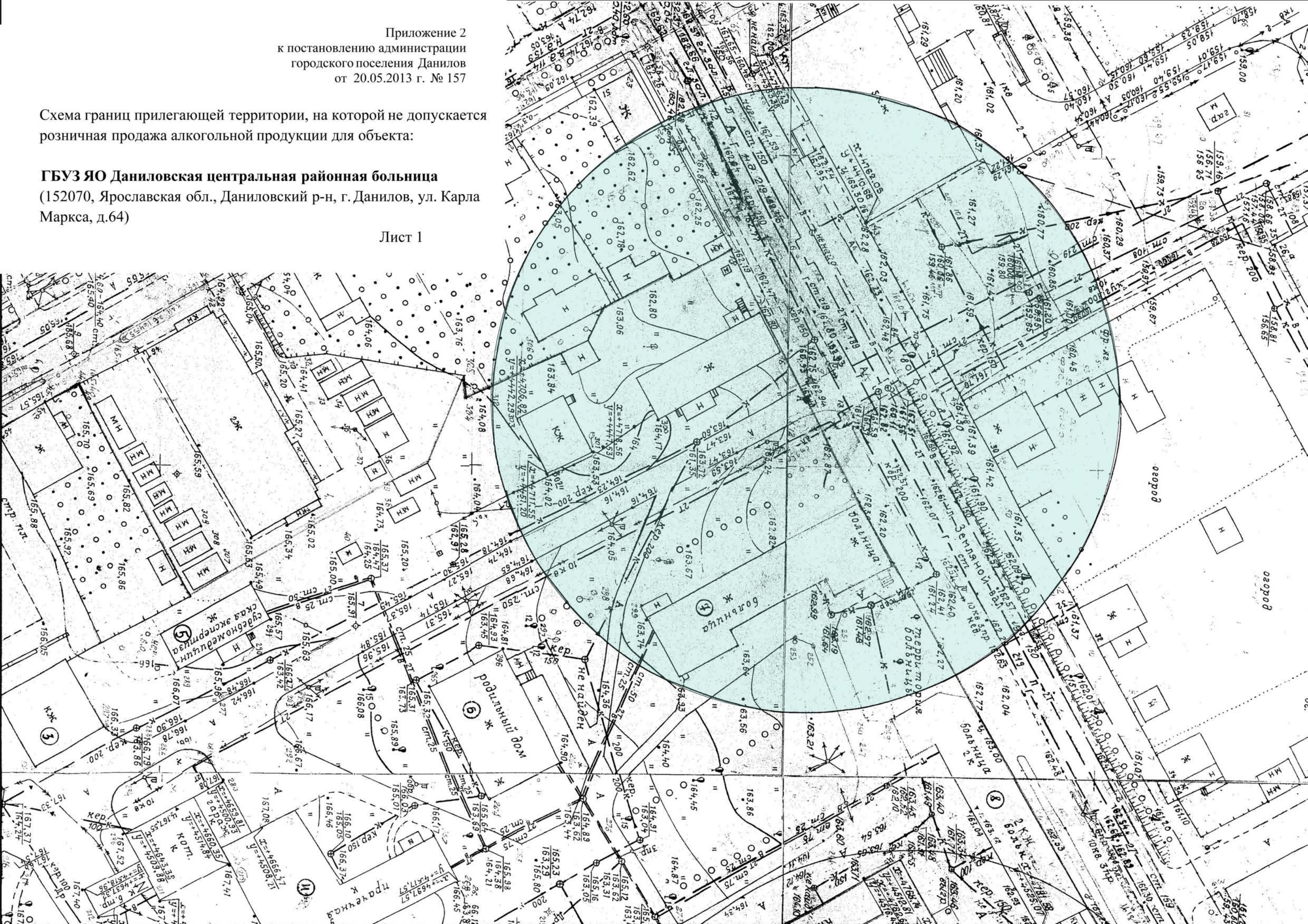




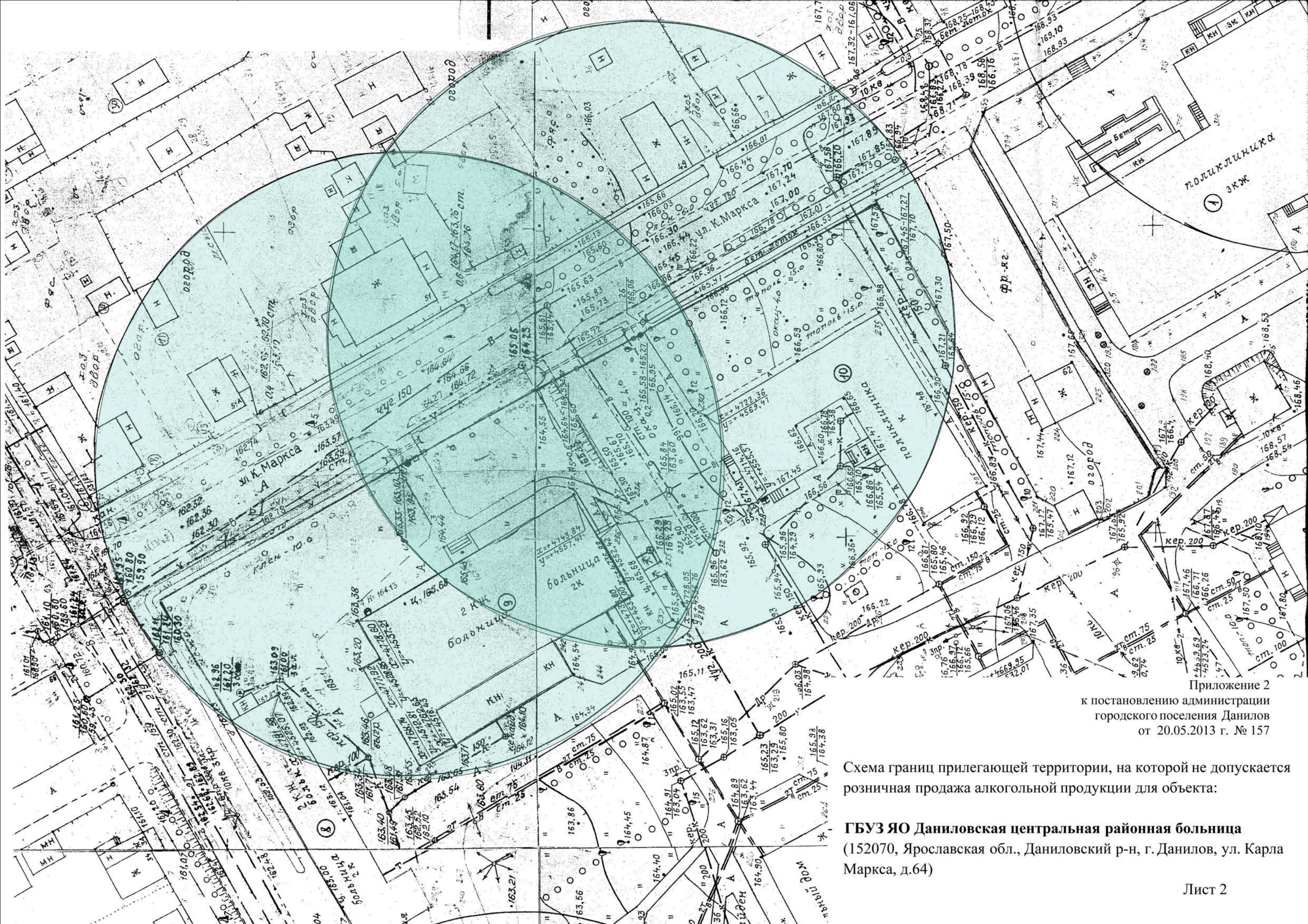
Схема границ прилегающей территории, на которой не допускается  
розничная продажа алкогольной продукции для объекта:

**ГБУЗ ЯО Даниловская центральная районная больница**  
(152070, Ярославская обл., Даниловский р-н, г. Данилов, ул. Карла  
Маркса, д.64)

Лист 1







Приложение 2  
к постановлению администрации  
городского поселения Данилов  
от 20.05.2013 г. № 157

Схема границ прилегающей территории, на которой не допускается  
розничная продажа алкогольной продукции для объекта:

**ГБУЗ ЯО Даниловская центральная районная больница**  
(152070, Ярославская обл., Даниловский р-н, г. Данилов, ул. Карла  
Маркса, д.64)





Приложение 2  
к постановлению администрации  
городского поселения Данилов  
от 20.05.2013 г. № 157

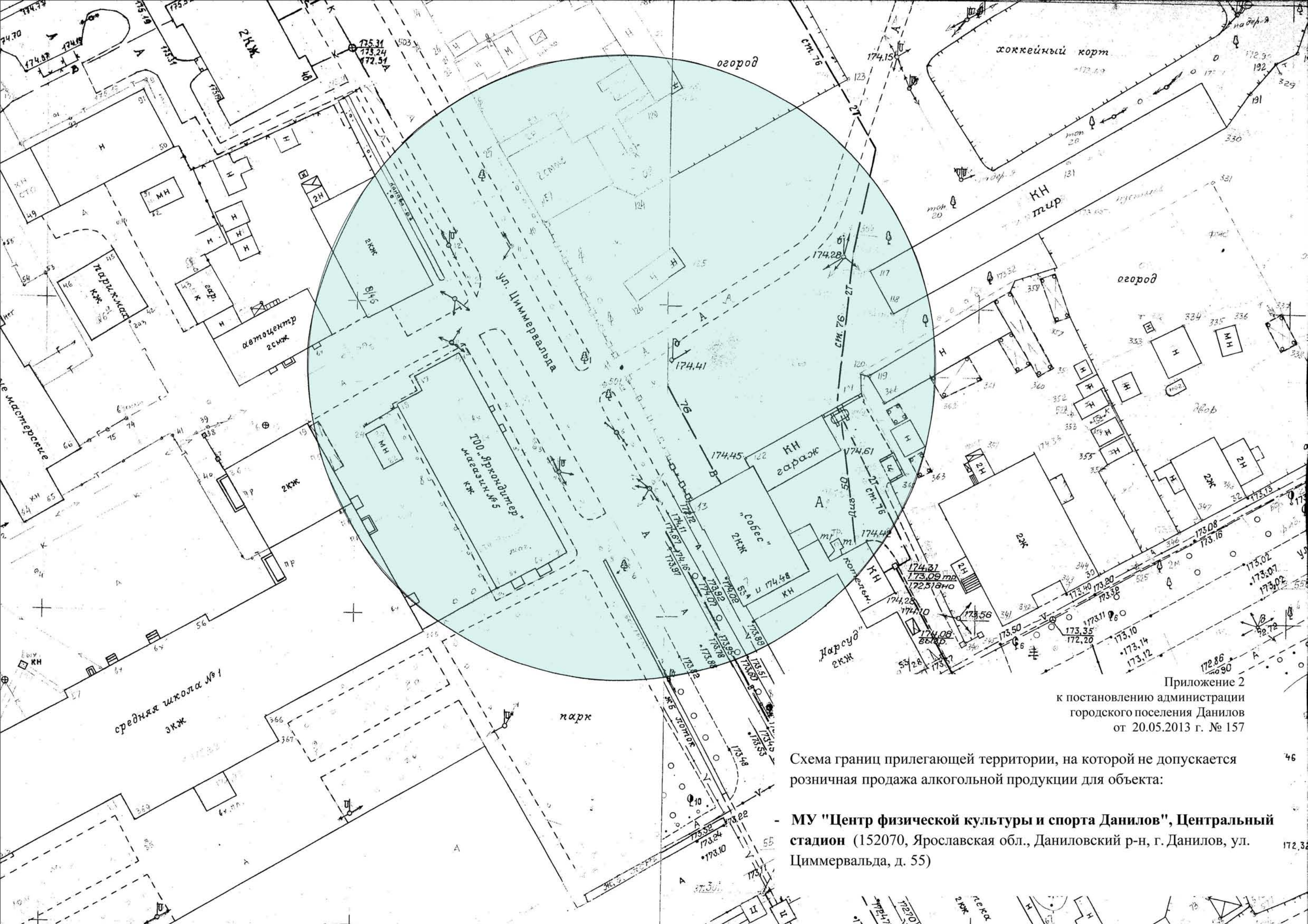
Схема границ прилегающей территории, на которой не допускается  
розничная продажа алкогольной продукции для объекта:

**ГБУЗ ЯО Даниловская центральная районная больница**  
(152070, Ярославская обл., Даниловский р-н, г. Данилов, ул. Карла  
Маркса, д.64)









Приложение 2  
к постановлению администрации  
городского поселения Данилов  
от 20.05.2013 г. № 157

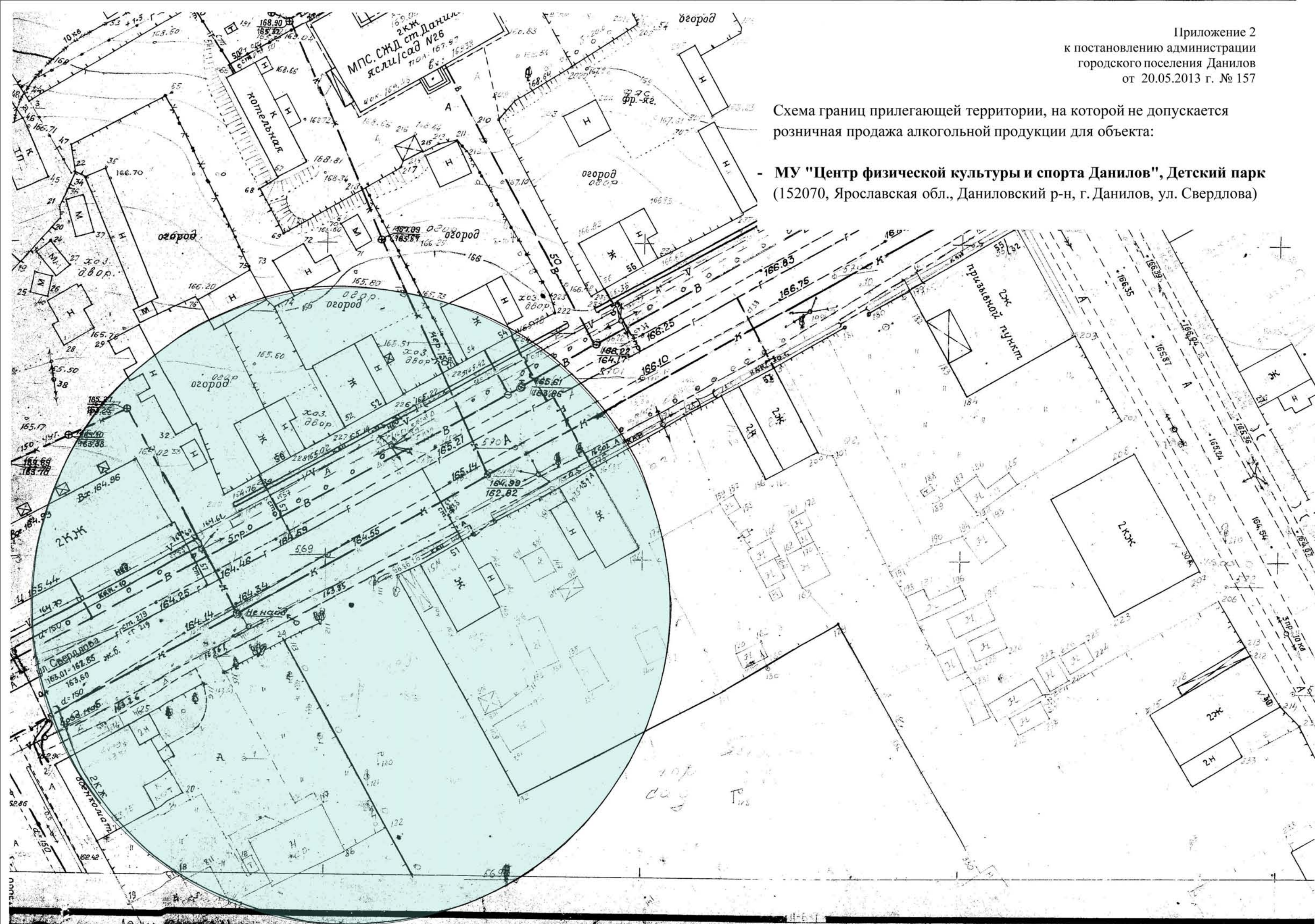
Схема границ прилегающей территории, на которой не допускается  
розничная продажа алкогольной продукции для объекта:

- МУ "Центр физической культуры и спорта Данилов", Центральный  
стадион (152070, Ярославская обл., Даниловский р-н, г. Данилов, ул.  
Циммервальда, д. 55)

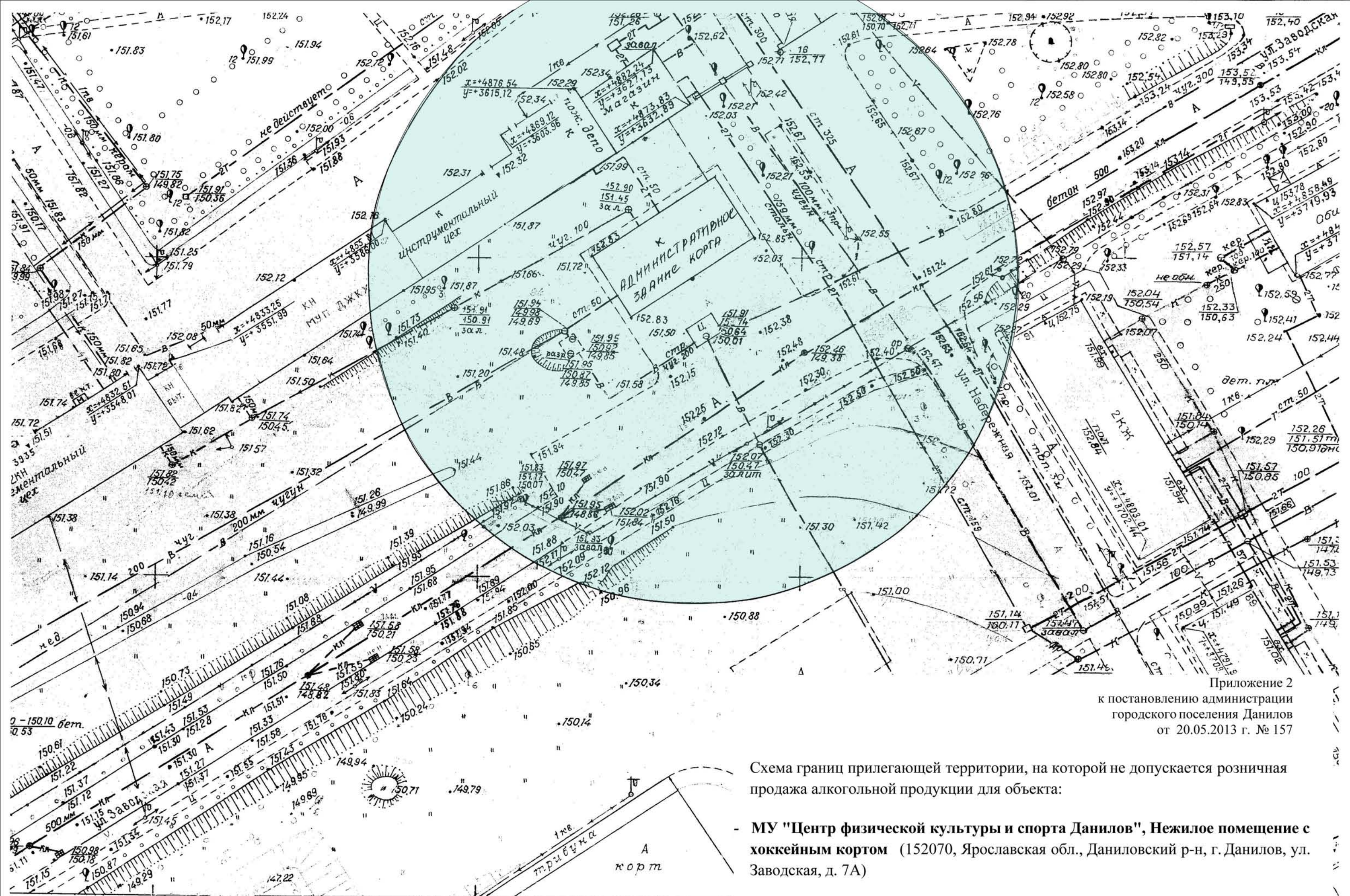


Схема границ прилегающей территории, на которой не допускается  
розничная продажа алкогольной продукции для объекта:

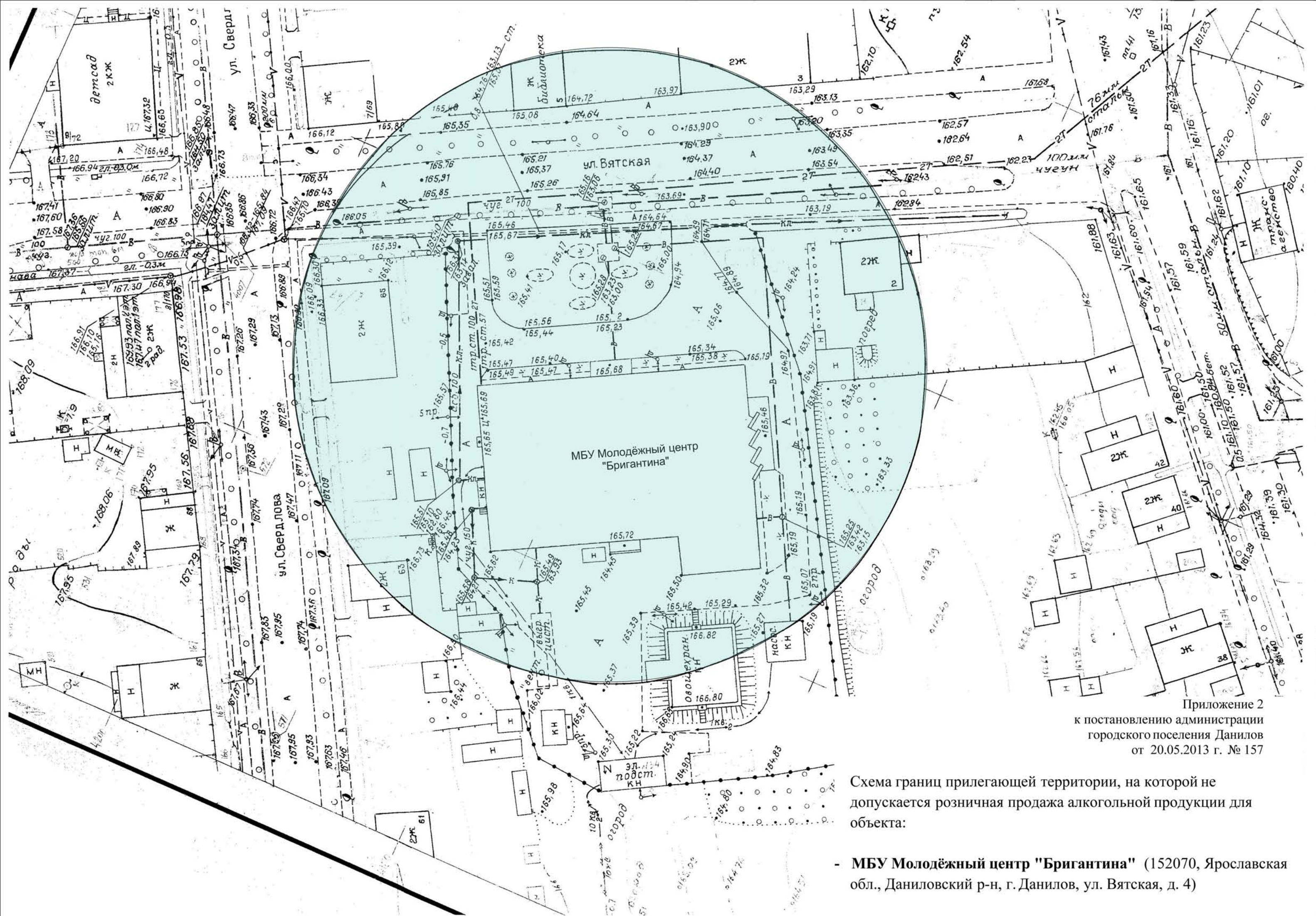
- МУ "Центр физической культуры и спорта Данилов", Детский парк  
(152070, Ярославская обл., Даниловский р-н, г. Данилов, ул. Свердлова)











Приложение 2  
к постановлению администрации  
городского поселения Данилов  
от 20.05.2013 г. № 157

Схема границ прилегающей территории, на которой не допускается розничная продажа алкогольной продукции для объекта:

- МБУ Молодёжный центр "Бригантина" (152070, Ярославская обл., Даниловский р-н, г. Данилов, ул. Вятская, д. 4)



Схема границ прилегающей территории, на которой не допускается розничная  
продажа алкогольной продукции для объекта:

- МБУ Молодёжный центр "Бригантина", Летний сад (152070, Ярославская  
обл., Даниловский р-н, г. Данилов, ул. Володарского)

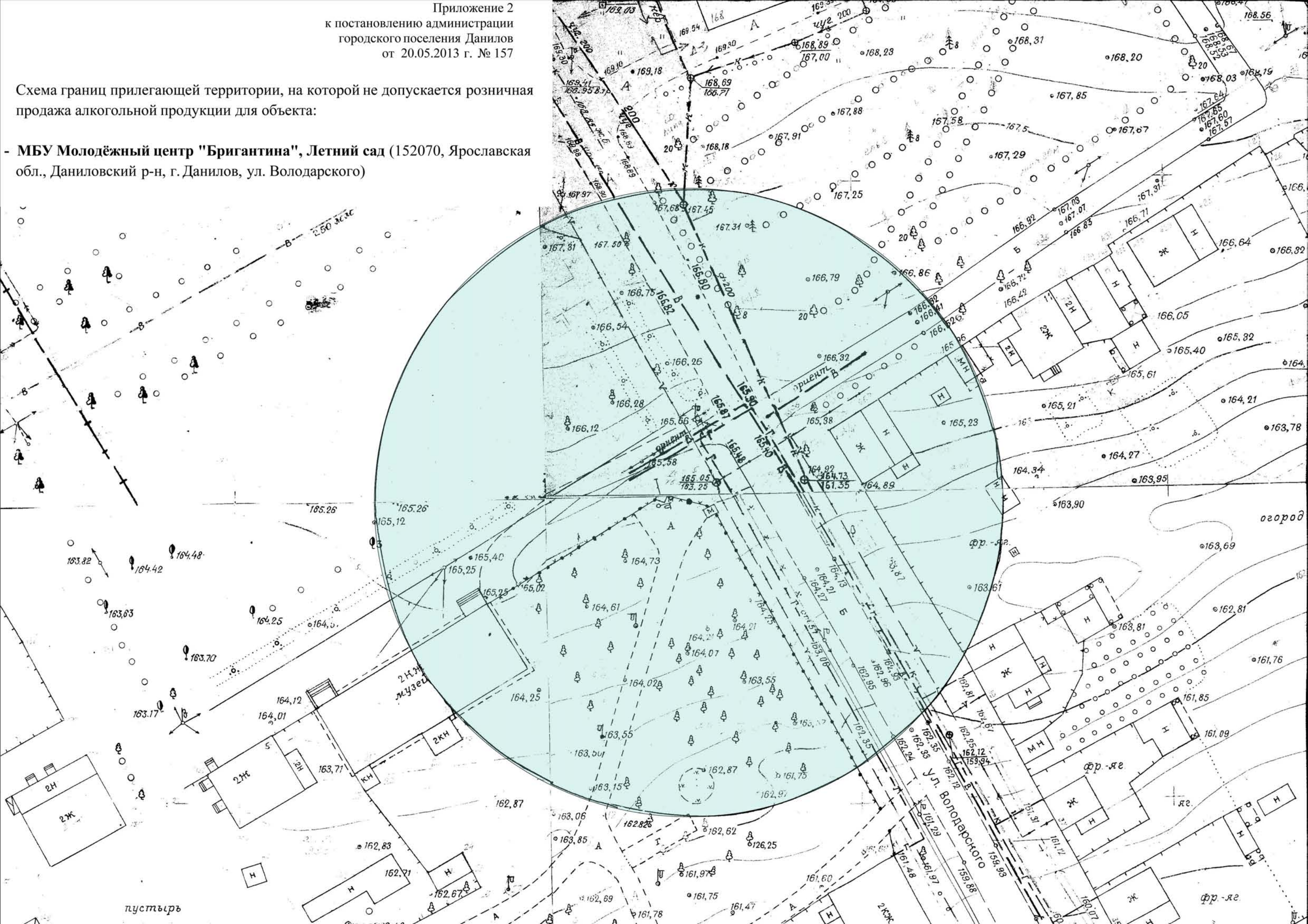
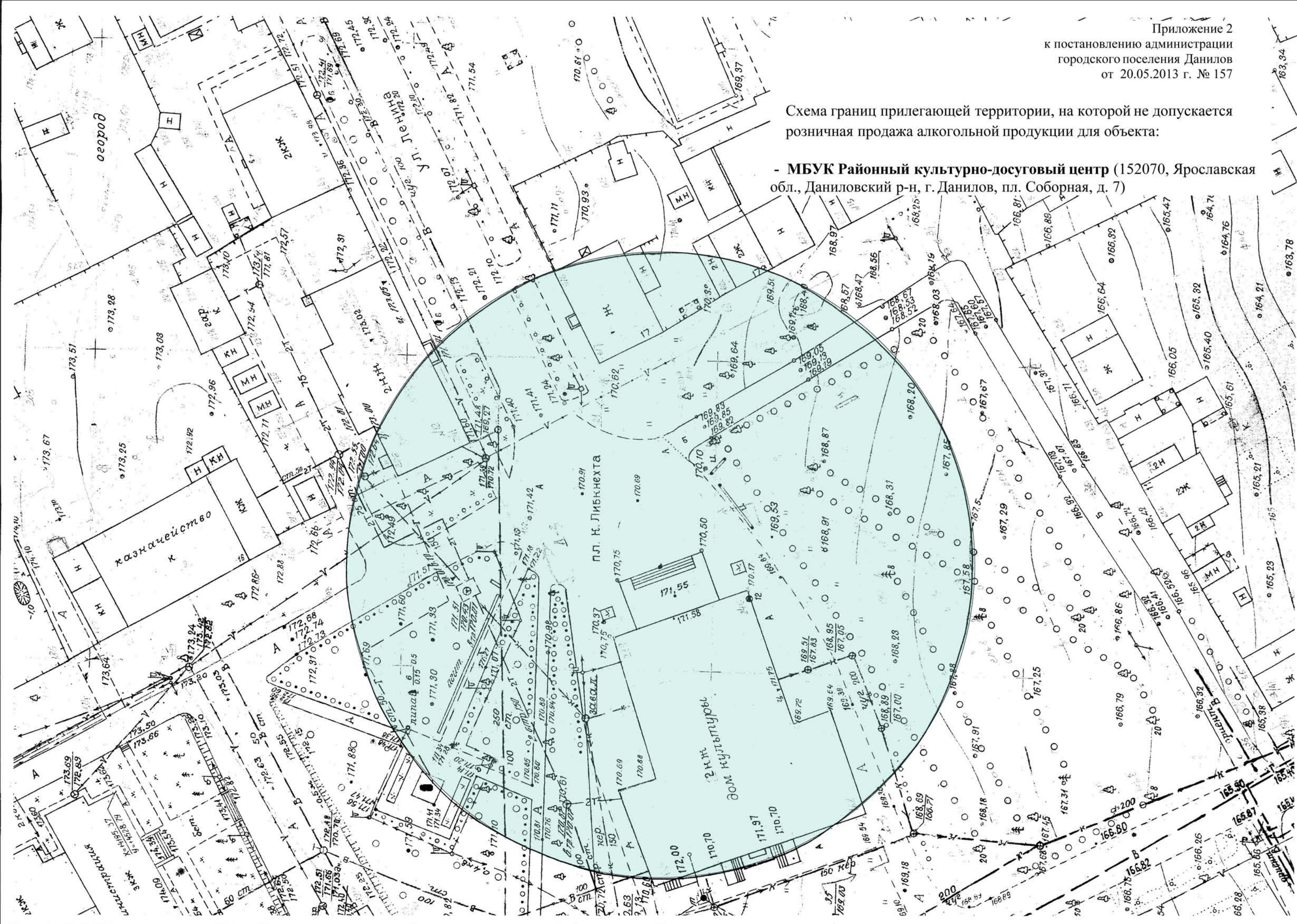




Схема границ прилегающей территории, на которой не допускается  
розничная продажа алкогольной продукции для объекта:

- МБУК Районный культурно-досуговый центр (152070, Ярославская  
обл., Даниловский р-н, г. Данилов, пл. Соборная, д. 7)





- Приложение 2  
к постановлению администрации  
городского поселения Данилов  
от 20.05.2013 г. № 157
- Схема границ прилегающей территории, на которой не допускается розничная продажа алкогольной продукции для объекта:
- Железнодорожный вокзал ст. Данилов (152070, Ярославская обл., Даниловский р-н, г. Данилов, ул. Привокзальная, д. 10)
  - Автостанция г. Данилов (152070, Ярославская обл., Даниловский р-н, г. Данилов, ул. Привокзальная, д. 9)
- The map displays a complex network of land parcels, many of which are shaded in light blue to indicate a restricted zone. Various buildings and structures are depicted with their respective outlines and internal details. Numerous numerical values are scattered across the map, likely representing elevation points or specific parcel identifiers. Street names such as "ул. Луговая" (Lugovaya St.) and "ул. Привокзальная" (Privokzal'naya St.) are clearly visible. The map also shows infrastructure elements like roads and possibly utility lines. Two specific areas are identified by text labels: "Железнодорожный вокзал ст. Данилов" (Railway Station) and "Автостанция г. Данилов" (Bus Station), both located near the bottom left of the highlighted area.